

## TUMAČ ZNAKOVLJA

	GRANICA ŽUPANIJE
	GRANICA GRADA
	GRANICA KATASTARSKE OPĆINE
	GRANICA NASELJA

## OGRANIČENJA OD OBALNE LINIJE

	300m u moru i 1000 m na kopnu
	100 m
	50 m
	25 m

	izgrađeno		neizgrađeno	GRAĐEVINSKO PODRUČJE NASELJA
	kopnjeni dio		morški dio	PLANIRANA PROMETNICA
				LUKA

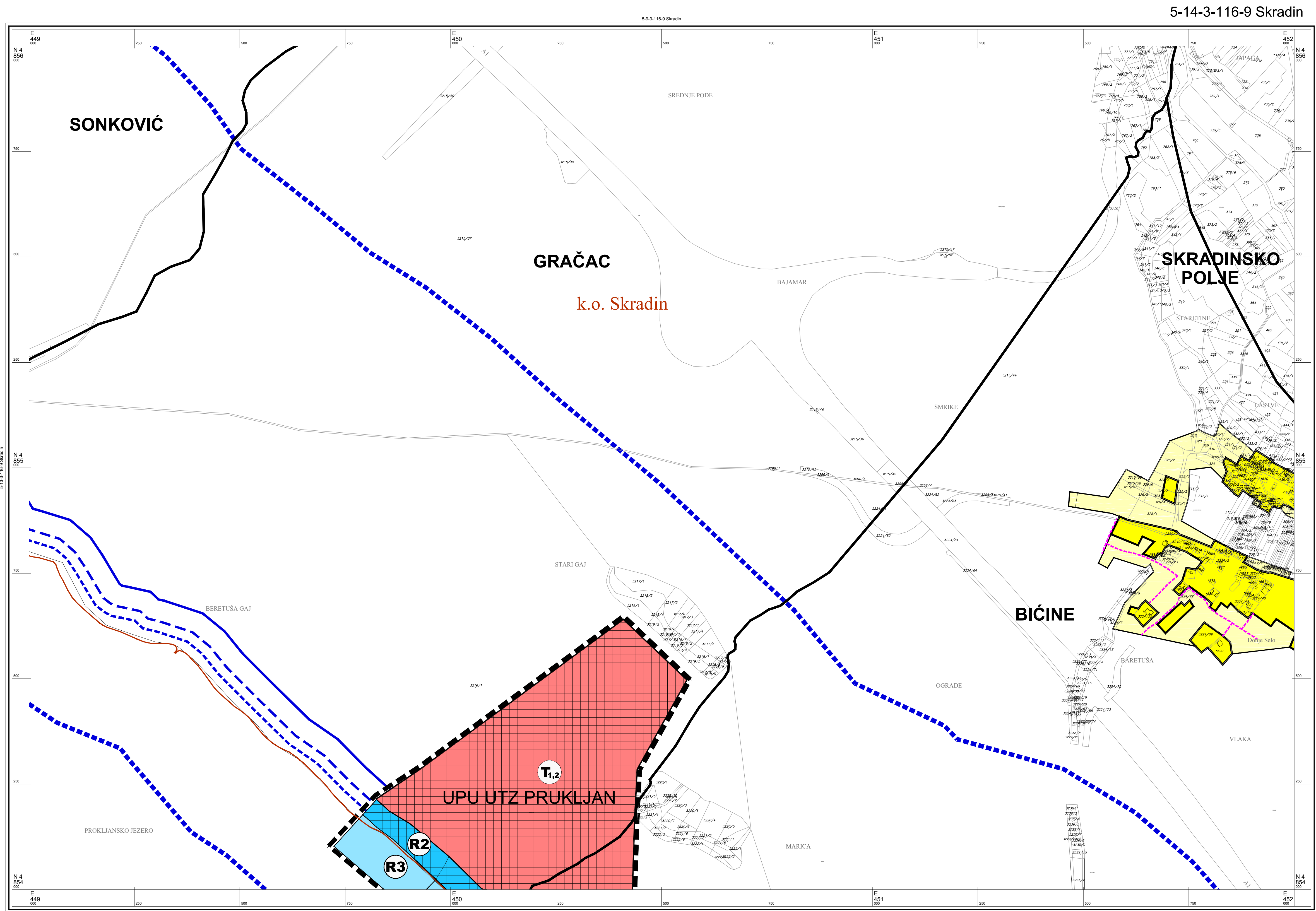
## GRAĐEVINSKA PODRUČJA IZVAN NASELJA

	izgrađeno		neizgrađeno	UGOSTITELJSKO-TURISTIČKE NAMJENE T1-HOTEL, T2-TURISTIČKO NASELJE, T5-AQUAPARK
				SPORTSKO-REKREACIJSKE NAMJENE - UREĐENA PLAŽA
				AKVATORIJ MORSKE PLAŽE
	kopnjeni dijelomski dio			PRIVEZ

	izgrađeno		neizgrađeno	GOSPODARSKE NAMJENE
				SPORTSKO-REKREACIJSKE NAMJENE
				GROBLJA

## PODRUČJA PRIMJENE PLANSKIH MJERA

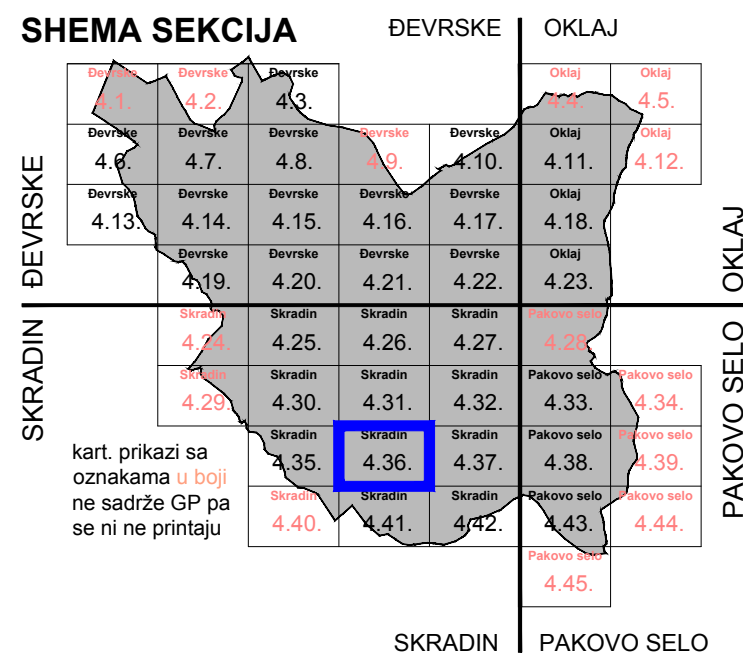
	OBUHVAT UPU-a NA SNAZI
	OBUHVAT OBVEZNE IZRADE UPU-a
	OBUHVAT PP NP KRKA
	NEUREĐENO GRAĐEVINSKO PODRUČJE

Šibensko - kninska županija  
GRAD SKRADINPROSTORNI PLAN  
UREĐENJA

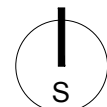

## Izmjene i dopune III

## 4.36.

## GRAĐEVINSKA PODRUČJA



Mjerilo 1 : 5000



Županija <b>ŠIBENSKO - KNINSKA ŽUPANIJA</b>	
Jedinica lokalne samouprave <b>GRAD SKRADIN</b>	
Naziv prostornog plana <b>PROSTORNI PLAN UREĐENJA - IZMJENE I DOPUNE III</b>	
Broj plana: <b>A-649</b>	Faza izrade: <b>PLAN</b>
Naziv kartografskog prikaza <b>GRAĐEVINSKA PODRUČJA</b>	
Broj kartografskog prikaza <b>4.36.</b>	Mjerilo kartografskog prikaza <b>1:5000</b>
Odluka o izradi prostornog plana: Službeni vjesnik Šibensko-kninske županije br. 5/16	Odluka predstavničkog tijela o donošenju prostornog plana: Službeni vjesnik Šibensko-kninske županije br. 14/18
Javna rasprava (datum objave): 4.5.2018. <a href="http://www.grad-skradin.hr">www.grad-skradin.hr</a> 4.5.2018. <a href="http://www.mgipu.hr">www.mgipu.hr</a> 4.5.2018. Slobodna Dalmacija	Javni uvid održan:  15. svibnja 2018. - 29. svibnja 2018.
Pečat tijela odgovornog za provođenje javnih rasprava: 	Odgovorna osoba: Josip Silov, dipl. ing. agr.  ime, prezime i potpis
Mišljenje Zaveda sukladno članku 107. Zakona o prostornom uređenju (NN 153/13 i 65/17): Klasa: 350-02/16-01/20, Urbroj: 3162/1-15/2-18-4, Datum: 17.listopada 2018.	
Suglasnost Ministarstva sukladno članku 108. Zakona o prostornom uređenju (NN 153/13 i 65/17): Klasa: 350-02/18-11/37, Urbroj: 531-05-18-4, Datum: 21.suđenog 2018.	
Pravna osoba koja je izradila plan: <b>URB/ING</b> , d.o.o. za poslove prostornog uređenja i zaštite okoliša, Zagreb, Av. V. Holjevca 20, tel/fax: 01/230-11-40, <a href="http://www.urbing.hr">www.urbing.hr</a> , e-mail: <a href="mailto:urbing@urbing.hr">urbing@urbing.hr</a>	Odgovorna osoba: Darko Martinec, dipl. ing. arh.  ime, prezime i potpis
Pečat pravne osobe koja je izradila plan: 	
Odgovorni voditelj: Ljiljana Doležal, ovl. arh. urb.	LJILJANA DOLEŽAL dipl.ing.arh. OVLASŢENA ARHITEKTICA URBANISTICA A-U 253
Stručni tim u izradi Plana: Ljiljana Doležal, dipl. ing. arh. Darko Martinec, dipl. ing. arh.	Frane Dumandžić, mag. ing. arh. Maja Martinec Čunčić, dipl. ing. arh.
Pečat Gradskog vijeća:  M.P.	Predsjednica Gradskog vijeća: Nadija Zorica, dipl.oec.  ime, prezime i potpis
Istovjetnost ovog prostornog plana s izvornikom ovjerava:  ime, prezime i potpis	Pečat nadležnog tijela:  M.P.